















-  Krautsäume:
Erhalt und Entwicklung von artenreichen Krautsäumen entlang von Gehözen und Wegen vordringlich
-  Waldränder:
Erhalt und Entwicklung von artenreichen Waldrändern vordringlich

Legende

-  Gemeindegebietsgrenze
-  Flächen mit besonderes hoher Bedeutung für Naturhaushalt und Landschaftsbild (Quelle: ABSP Schwerpunktgebiet, wasser-sensible Bereiche und eigene Erhebung)
-  Strukturreiche Kulturlandschaft
Erhalt, Entwicklung und Pflege von trocken-warmen Säumen, Magerrasen, Trocken-wäldern, Streuobst und Hecken
-  Auen
Erhalt, Entwicklung und Pflege von Au-wäldern, Feucht- und Extensivwiesen; naturnahe Gewässerentwicklung
-  Trockentäler
Bereiche mit erhöhter Gefahr von Oberflächenabfluss
-  (artenreiches) Extensivgrünland:
extensive Nutzung entwickeln/beibehalten
-  Streuobst, Gehölzbestände, Magerrasen:
Biotoppflege zum Erhalt erforderlich
-  Waldumbau:
Umbau von Nadelholzforsten in standortgerechte, naturnahe Laubmischwälder vordringlich
-  Feldvögel:
Entwicklung und Optimierung des Lebensraum von Feldvogelarten
-  Flurdurchgrünung:
Flächen mit geringer Strukturvielfalt; Aufwertung und Vernetzungsstrukturen
-  Feuchtbiotop:
extensive Nutzung entwickeln/beibehalten; Erhalt und Entwicklung naturnaher Standorte
-  Trockenbiotop:
extensive Nutzung entwickeln/beibehalten; Erhalt und Entwicklung naturnaher Standorte

Datenquelle: © Bayerisches Landesamt für Umwelt 2022
 Kartengrundlage: DTK 1:25.000
 Geobasisdaten © Bayerische Vermessungsverwaltung 2022



MARKT LAUTERHOFEN

FLÄCHENNUTZUNGS- UND LANDSCHAFTSPLAN

Landschaftsentwicklungskonzept 5

maßstab: 1 : 60.000 bearbeitet: gb / ck / lb
 datum: Juli 2022 ergänzt:

TEAM 4 Bauernschmitt • Wehner
 Landschaftsarchitekten + Stadtplaner PartGmbH
 90491 nürnberg oedenberger str. 65 tel 0911/39357-0 fax 39357-99
 www.team4-planung.de info@team4-planung.de

