



Legende

 Gemeindegebietsgrenze


Landschaftsbildqualität


 sehr hoch

 hoch

 gering

Landschaftliche Besonderheiten

 markante Geländekuppe

 Landschaftsbildprägende Kirche

Beeinträchtigungen

 Biogasanlage

 Gewerbe

 Photovoltaik

 Windenergieanlage

 Steinbruch

 Autobahn

 Bundesstraße

 Freileitung

Datenquelle: © Bayerisches Landesamt für Umwelt 2022
 Kartengrundlage: DTK 1:25.000
 Geobasisdaten © Bayerische Vermessungsverwaltung 2022



MARKT LAUTERHOFEN

FLÄCHENNUTZUNGS- UND LANDSCHAFTSPLAN

Landschaftsbild

9

maßstab: 1: 60.000

bearbeitet: gb / ck / lb

datum: Juli 2022

ergänzt:

TEAM 4 Bauernschmitt • Wehner
 Landschaftsarchitekten + Stadtplaner PartGmbH
 90491 nürnberg oedenberger str. 65 tel 0911/39357-0 fax 39357-99
 www.team4-planung.de info@team4-planung.de

