







Legende

-  Gemeindebereichsgrenze

- D61 Fränkische Alb**
-  Hochfläche der Mittleren Frankenalb
-  Trauf der Mittleren Frankenalb

-  Fließgewässer
-  Quellen
-  markante Erhebungen
-  (Trocken-)Täler
-  Dolinen

Datenquelle: © Bayerisches Landesamt für Umwelt 2022
 Kartengrundlage: DTK 1:25.000
 Geobasisdaten © Bayerische Vermessungsverwaltung 2022



MARKT LAUTERHOFEN

FLÄCHENNUTZUNGS- UND LANDSCHAFTSPLAN

Naturraum und Landschaftsstruktur 2

maßstab: 1: 60.000 bearbeitet: gb / ck / lb
 datum: Juli 2022 ergänzt:

TEAM 4 Bauernschmitt • Wehner
 Landschaftsarchitekten + Stadtplaner PartGmbH
 90491 nürnberg odenberger str. 65 tel 0911/39357-0 fax 39357-99
 www.team4-planung.de info@team4-planung.de

