









## Legende

-  Gemeindebereichsgrenze
-  Aussichtspunkt
-  Burgstall
-  Spielplatz
-  Sportplatz
-  Golf
-  Radweg
-  Wanderweg

Datenquelle: © Bayerisches Landesamt für Umwelt 2022  
 Kartengrundlage: DTK 1:25.000  
 Geobasisdaten © Bayerische Vermessungsverwaltung 2022



# MARKT LAUTERHOFEN

## FLÄCHENNUTZUNGS- UND LANDSCHAFTSPLAN

Erholung

3

maßstab: 1: 60.000  
 datum: Juli 2022

bearbeitet: gb / ck / lb  
 ergänzt:

**TEAM 4 Bauernschmitt • Wehner**  
 Landschaftsarchitekten + Stadtplaner PartGmbH  
 90491 Nürnberg oedenberger str. 65 tel 0911/39357-0 fax 39357-99  
 www.team4-planung.de info@team4-planung.de

