






## Legende




 Gemeindegebietsgrenze

### Bau- und Bodendenkmäler

-  denkmalgeschützte Kirche
-  denkmalgeschützte Kapelle
-  Bildstock / Marterl / Feldkreuz
-  denkmalgeschützte Eisenbahnbrücke
-  denkmalgeschützte Wehranlage
-  Mühle

 Bodendenkmale

### Historische Kulturlandschaft

-  Streuobst
-  Magerrasen
-  Heckenlandschaft

Datenquelle: © Bayerisches Landesamt für Umwelt 2022  
 Kartengrundlage: DTK 1:25.000  
 Geobasisdaten © Bayerische Vermessungsverwaltung 2022



# MARKT LAUTERHOFEN

## FLÄCHENNUTZUNGS- UND LANDSCHAFTSPLAN

Kultur- und Sachgüter

10

maßstab: 1: 60.000 bearbeitet: gb / ck / lb  
 datum: Juli 2022 ergänzt:

**TEAM 4 Bauernschmitt • Wehner**  
 Landschaftsarchitekten + Stadtplaner PartGmbH  
 90491 nürnberg oedenberger str. 65 tel 0911/39357-0 fax 39357-99  
 www.team4-planung.de info@team4-planung.de

