






Legende

-  Gemeindebereichsgrenze
-  Biotope der bay. Biotopkartierung
-  Ökokatasterflächen
-  Landschaftsschutzgebiet
 - ① LSG-00121.06
Bundesautobahnen Berlin-München,
Nürnberg-Amberg und Nürnberg-Regensburg
 - ② LSG-00121.14
Traunfelder Bach
 - ③ LSG-0578.01
Rohrenstädter Bach
 - ④ LSG-00592.01
Pilsachtal, Wünnabachtal und
Pfeffertshofener Bach
 - ⑤ LSG-00121.01
Dietrichstein
 - ⑥ LSG-00104.10
Habsberg
 - ⑦ LSG-00121.09
Lauterachtal mit den Tälern des Hausener-
und Utzenhofener Bachs und das Juragebiet
zwischen Kastl und Utzenhofen
-  FFH-Gebiet
 - ① 6535-371
Wälder im Oberpfälzer Jura
 - ② 6636-371
Lauterachtal

Datenquelle: © Bayerisches Landesamt für Umwelt 2018
 Kartengrundlage: DTK 1:25.000
 Geobasisdaten © Bayerische Vermessungsverwaltung 2018



MARKT LAUTERHOFEN FLÄCHENNUTZUNGS- UND LANDSCHAFTSPLAN

Schutzgebiete und Biotope ④

maßstab: 1: 60.000 bearbeitet: gb / ck / lb
 datum: Juli 2022 ergänzt:

TEAM 4 Bauernschmitt • Wehner
 Landschaftsarchitekten + Stadtplaner PartGmbH
 90491 nürnberg oedenberger str. 65 tel 0911/39357-0 fax 39357-99
 www.team4-planung.de info@team4-planung.de

