



Legende

 Gemeindegebietsgrenze




Schwerpunktgebiete nach dem Arten- und Biotopschutzprogramm Bayern (ABSP)

 Kuppenalb um Lauterhofen

Pflanzen- und Tierarten - Lebensräume / Einzelnachweise*

-  Pflanzen
-  Flechten
-  Vögel
-  Insekten
-  Amphibien
-  Fledermäuse

Biotopkartierung

-  Biotope der bayerischen Biotopkartierung
-  Biotope der bayerischen Biotopkartierung mit über 50% Schutz der Fläche nach § 30 BNatSchG
-  Wald mit besonderer Bedeutung als Lebensraum (Waldfunktionsplan)

* Bewertungen nach der Artenschutzkartierung (ASK), Stand 2021; Auswertung nach RLB, RLD, FFH Anhang IV, SPA Anhang I

** Bewertungen nach dem Arten- und Biotopschutzprogramm (ABSP) d. Lkr. Neumarkt OPf., Stand 1995 (nur Übernahme der Schwerpunktgebiete, keine Darstellung der Lebensraum-/Fundbewertung aufgrund des Alters der Daten)

Datenquelle: © Bayerisches Landesamt für Umwelt 2022
 Kartengrundlage: DTK 1:25.000
 Geobasisdaten © Bayerische Vermessungsverwaltung 2022



MARKT LAUTERHOFEN FLÄCHENNUTZUNGS- UND LANDSCHAFTSPLAN

Tiere und Pflanzen

8

maßstab: 1: 60.000
 datum: Juli 2022

bearbeitet: gb / ck / lb
 ergänzt:

TEAM 4 Bauernschmitt • Wehner
 Landschaftsarchitekten + Stadtplaner PartGmbH
 90491 nürnberg oedenberger str. 65 tel 0911/39357-0 fax 39357-99
 www.team4-planung.de info@team4-planung.de

