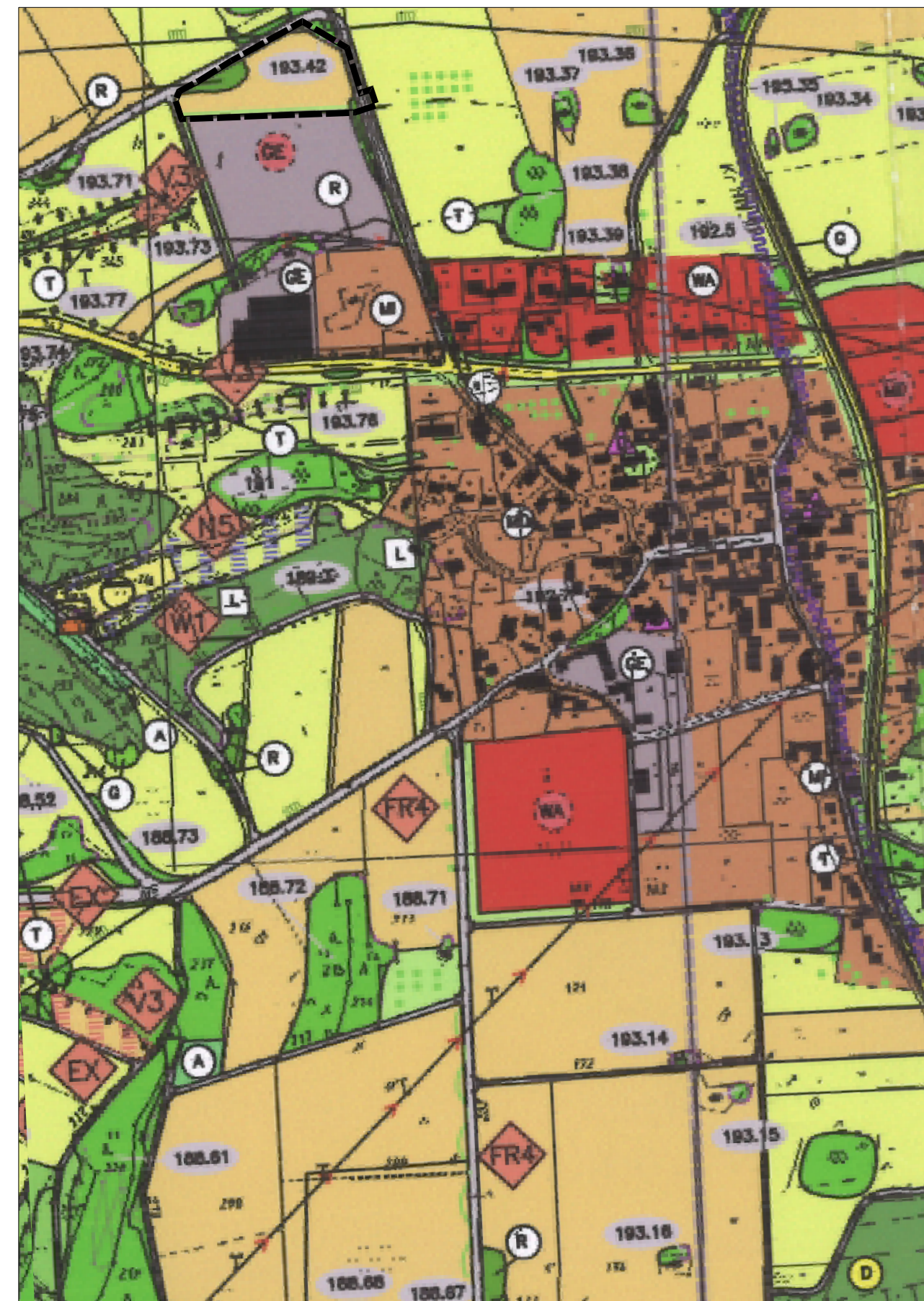


# MAKRT LAUTERHOFEN

17. ÄNDERUNG FLÄCHENNUTZUNGSPLAN MIT LANDSCHAFTSPLAN

BESTAND WIRKSAMER FNP M 1:5.000

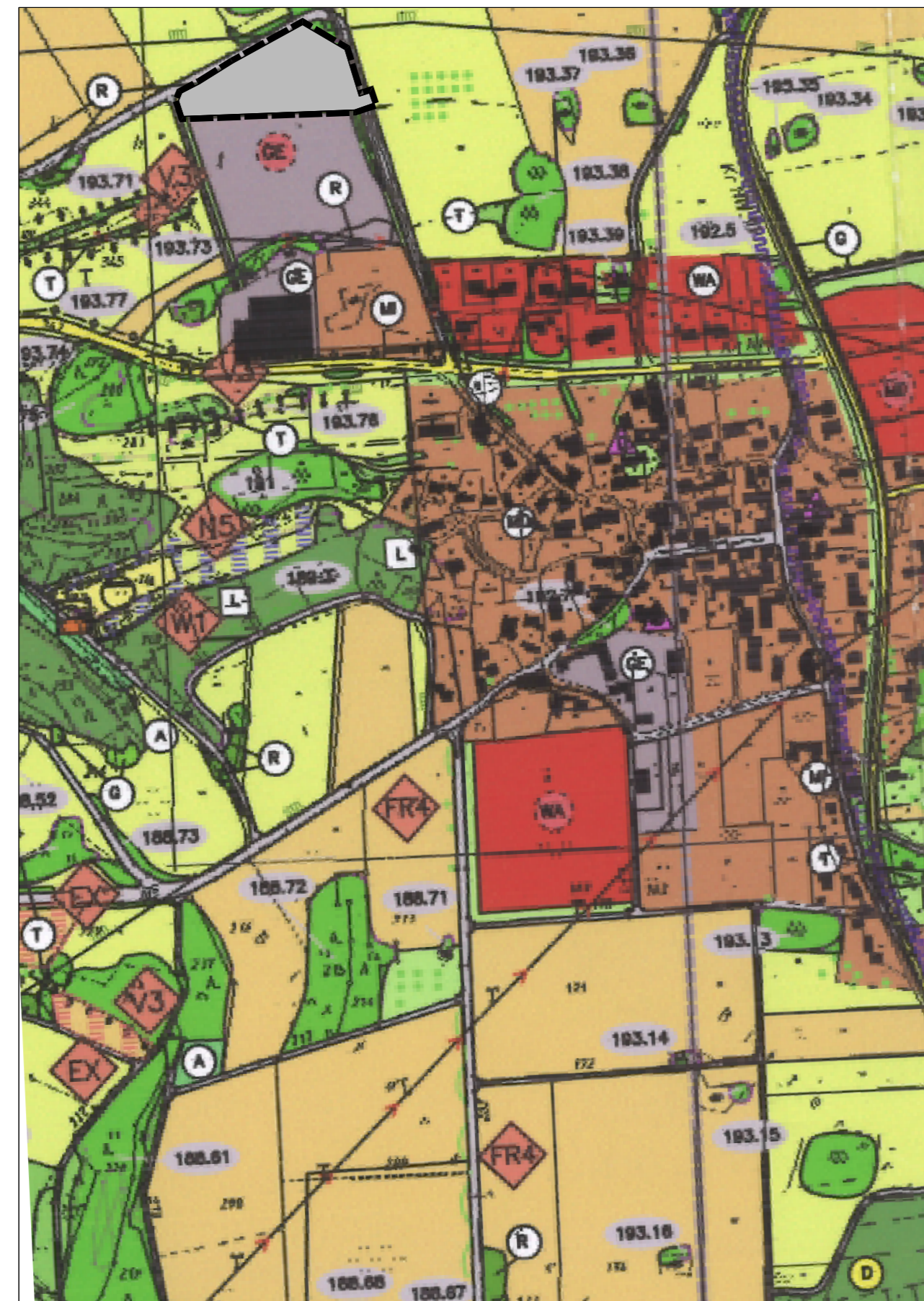


Kartengrundlage: Flächennutzungsplan, digitalisierte Fassung

# MARKT LAUTERHOFEN

17. ÄNDERUNG FLÄCHENNUTZUNGSPLAN MIT LANDSCHAFTSPLAN

PLANUNG ÄNDERUNGSBEREICH M 1:5.000



Kartengrundlage: Flächennutzungsplan, digitalisierte Fassung

# MARKT LAUTERHOFEN

17. ÄNDERUNG FLÄCHENNUTZUNGSPLAN MIT LANDSCHAFTSPLAN

## LEGENDE

### Bestand (Auszug)

- Allgemeines Wohngebiet (WA)
- Gewerbegebiet (GE)
- Mischgebiet (MI)
- Ackerland
- Grünland
- Wald
- Gehölzstruktur

### Planung

- Grenze Änderungsbereich
- Gewerbegebiet

# MARKT LAUTERHOFEN

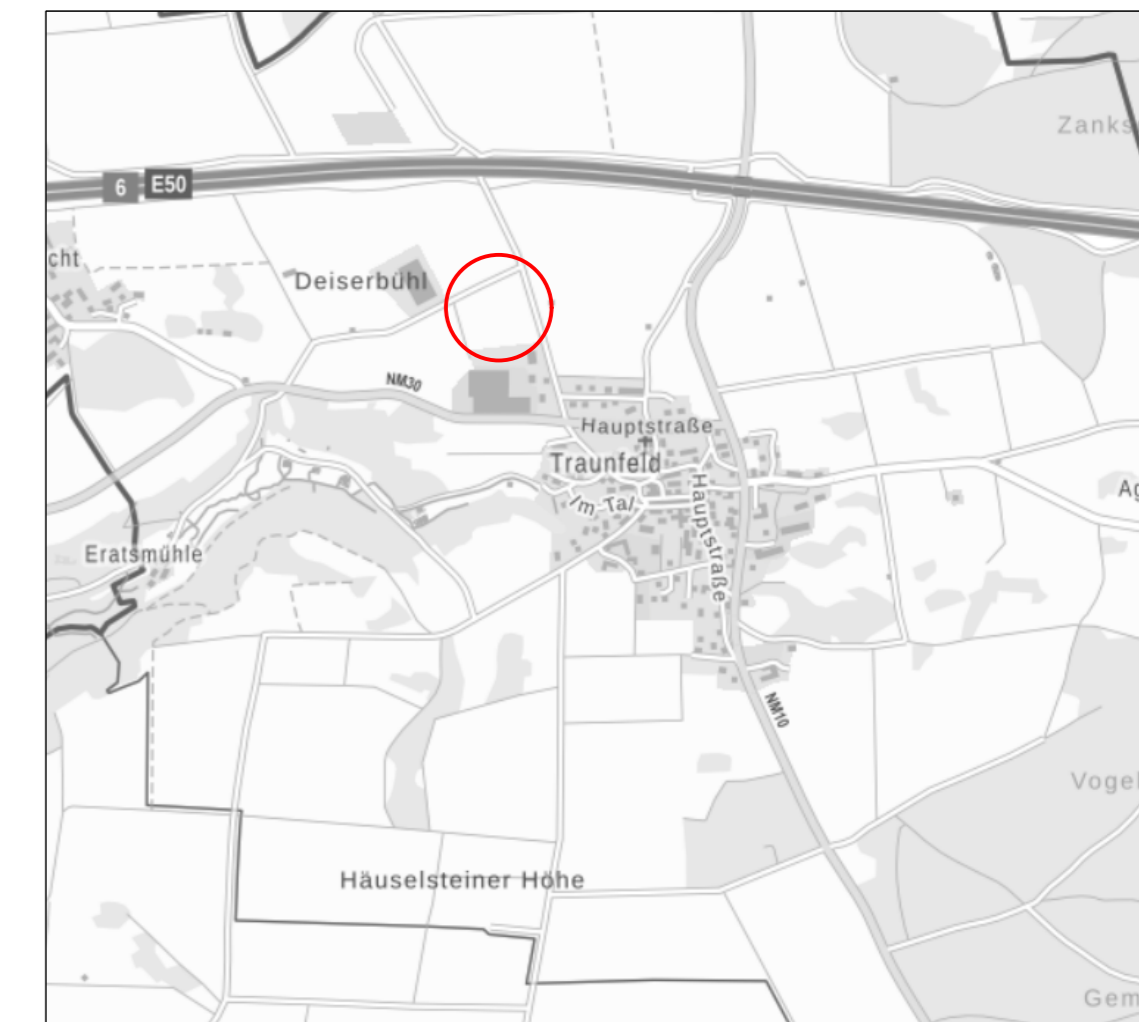
17. ÄNDERUNG FLÄCHENNUTZUNGSPLAN MIT LANDSCHAFTSPLAN

## VERFAHRENSVERMERKE

- Der Gemeinderat hat in der Sitzung vom ..... gemäß § 2 Abs. 1 BauGB die 17. Änderung des Flächennutzungsplans beschlossen. Der Aufstellungsbeschluss wurde am ..... ortsüblich bekannt gemacht.
- Die frühzeitige Öffentlichkeitsbeteiligung gemäß § 3 Abs. 1 BauGB mit öffentlicher Darlegung und Anhörung für den Vorentwurf der 17. Änderung des Flächennutzungsplans in der Fassung vom ..... hat in der Zeit vom ..... bis ..... stattgefunden.
- Die frühzeitige Beteiligung der Behörden und sonstigen Träger öffentlicher Belange gemäß § 4 Abs. 1 BauGB für den Vorentwurf der 17. Änderung des Flächennutzungsplans in der Fassung vom ..... hat in der Zeit vom ..... bis ..... stattgefunden.
- Zu dem Entwurf der 17. Änderung des Flächennutzungsplanes in der Fassung vom ..... wurden die Behörden und sonstigen Träger öffentlicher Belange gemäß § 4 Abs. 2 BauGB in der Zeit vom ..... bis ..... beteiligt.
- Der Entwurf der 17. Änderung des Flächennutzungsplanes in der Fassung vom ..... wurde mit der Begründung gemäß § 3 Abs. 2 BauGB in der Zeit vom ..... bis ..... öffentlich ausgelegt. Die Auslegung wurde eine Woche vorher bekannt gemacht.
- Die Gemeinde hat mit Beschluss des Gemeinderates vom ..... die 17. Änderung des Flächennutzungsplanes in der Fassung vom ..... festgestellt.  
(Siegel) Markt Lauterhofen, den .....  
.....  
Ludwig Lang  
Erster Bürgermeister
- Das Landratsamt Neumarkt i.d.OPf. hat die 17. Änderung des Flächennutzungsplanes mit Bescheid vom ..... AZ ..... gemäß § 6 BauGB genehmigt.  
(Siegel Genehmigungsbehörde)  
.....  
Ludwig Lang  
Erster Bürgermeister
- Die Erteilung der Genehmigung der 17. Änderung des Flächennutzungsplans wurde am ..... gemäß § 6 Abs. 5 BauGB ortsüblich bekannt gemacht. Die 17. Änderung des Flächennutzungsplans mit Begründung wird seit diesem Tag zu den üblichen Dienststunden in der Gemeinde zu jedermanns Einsicht bereitgehalten und über dessen Inhalt auf Verlangen Auskunft gegeben. Die 17. Änderung des Flächennutzungsplanes ist damit rechtswirksam. Auf die Rechtsfolgen der §§ 214 und 215 BauGB sowie auf die Einsehbarkeit der 17. Änderung des Flächennutzungsplans einschl. Begründung und Umweltbericht wurde in der Bekanntmachung hingewiesen.  
(Siegel) Markt Lauterhofen, den .....  
.....  
Ludwig Lang  
Erster Bürgermeister

# MARKT LAUTERHOFEN

17. ÄNDERUNG FLÄCHENNUTZUNGSPLAN MIT LANDSCHAFTSPLAN



© Bayerische Vermessungsverwaltung

## ENTWURF

Stand: 29.07.2021

Maßstab: 1 : 5.000

Bearbeiter: gb | mm

**TEAM 4 Bauernschmitt • Wehner**  
Landschaftsarchitekten + Stadtplaner PartGmbH  
90491 Nürnberg oedenberger str. 65 tel 0911/39357-0 fax 39357-99  
www.team4-planung.de info@team4-planung.de

