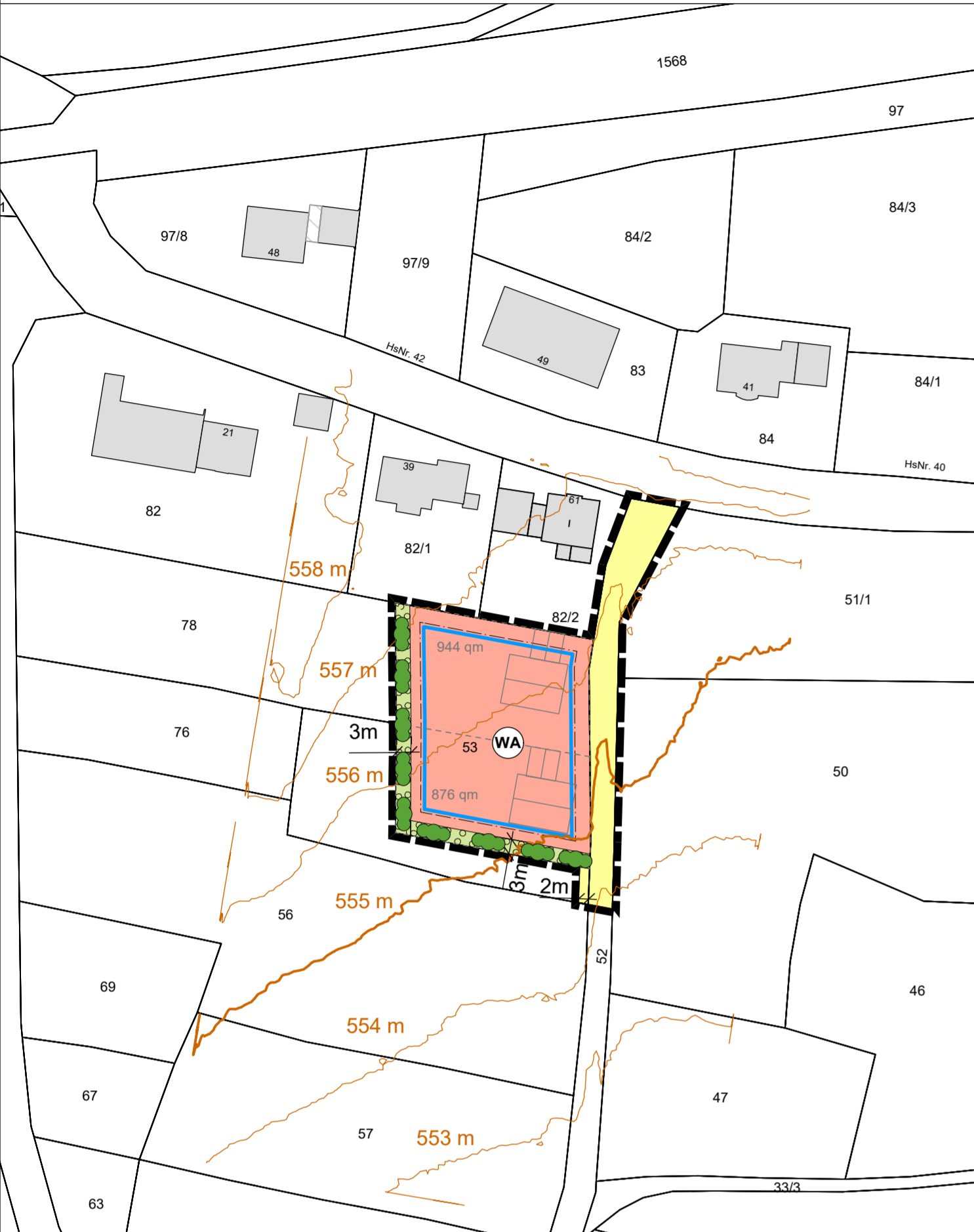
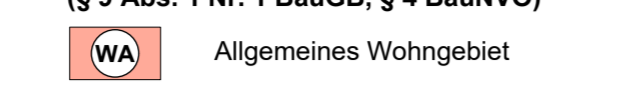


Der Markt Lauterhofen erlässt gem. § 10 des Baugesetzbuches (BauGB) in der Fassung (i. d. F.) der Bekanntmachung vom 03.11.2017 (BGBl. I S. 3634), zuletzt geändert durch Artikel 11 des Gesetzes vom 08.10.2022 (BGBl. I S. 1726) und des Art. 23 der Gemeindeordnung für den Freistaat Bayern (Gemeindeordnung - GO) i. d. F. der Bekanntmachung vom 22.08.1998 (GVBl. S. 796, BayRS 2020-1-1-I), zuletzt geändert durch Art. 57a Abs. 2 des Gesetzes vom 22. Juli 2022 (GVBl. S. 374) sowie des Art. 81 der Bayerischen Bauordnung (BayBO) i. d. F. der Bekanntmachung vom 14.08.2007 (GVBl. S. 588, BayRS 2132-1-B), zuletzt geändert durch die §§ 1 und 2 des Gesetzes vom 08.11.2022 (GVBl. S. 650) und der Verordnung über die bauliche Nutzung der Grundstücke (BauNutzungsverordnung - BauNVO) i. d. F. der Bekanntmachung vom 21.11.2017 (BGBl. I S. 3786), zuletzt geändert durch Artikel 2 des Gesetzes vom 14. Juni 2021 (BGBl. I S. 1802), diesen Bebauungsplan als Satzung.



A. Festsetzungen durch Planzeichen

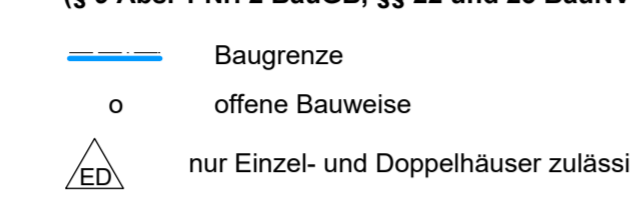
1. Art der baulichen Nutzung (§ 9 Abs. 1 Nr. 1 BauGB, § 4 BauNVO)



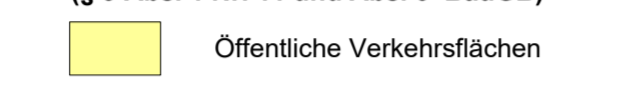
2. Maß der baulichen Nutzung (§ 9 Abs. 1 Nr. 1 BauGB, § 16 BauNVO)

- 0,35 Grundflächenzahl (GRZ)
- 0,7 Geschosflächenzahl (GFZ)
- II Zahl der Vollgeschosse

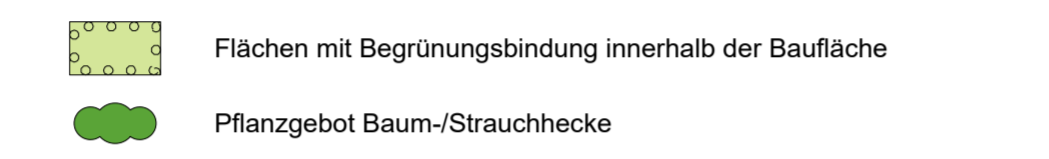
3. Bauweise, überbaubare Grundstücksfläche (§ 9 Abs. 1 Nr. 2 BauGB, §§ 22 und 23 BauNVO)



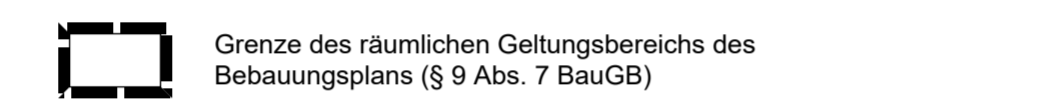
4. Verkehrsflächen (§ 9 Abs. 1 Nr. 11 und Abs. 6 BauGB)



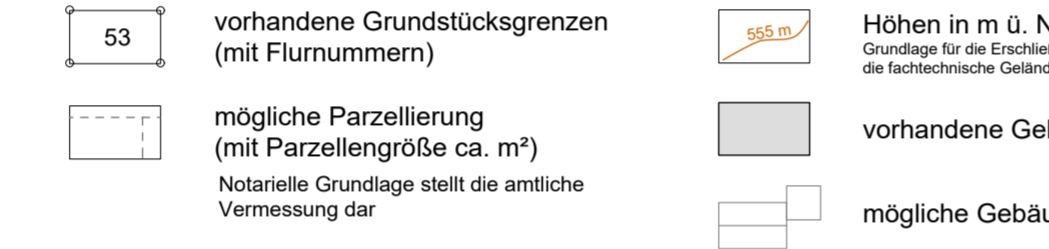
5. Flächen/Maßnahmen zum Schutz, zur Pflege und zur Entwicklung von Boden, Natur und Landschaft sowie für Pflanzungen und Erhaltung (§ 9 Abs. 1 Nr. 20 und 25 BauGB)



Sonstige Planzeichen



Hinweise



B. Textliche Festsetzungen nach § 9 BauGB und BauNVO

- 1. Art der baulichen Nutzung (§ 9 Abs. 1 Nr. 1 BauGB und §§ 1-15 BauNVO)**
 - 1.1 Allgemeines Wohngebiet (§ 4 BauNVO)
Gemäß § 1 Abs. 4 und Abs. 9 BauNVO in Verbindung mit § 15 BauNVO wird festgesetzt, dass die nach § 4 Abs. 3 BauNVO ausnahmsweise zulässigen Nutzungen im Plangebiet nicht zulässig sind.
- 2. Maß der baulichen Nutzung (§ 9 Abs. 1 Nr. 1 und § 9 Abs. 2 BauGB und §§ 16 - 21a BauNVO)**
 - 2.1 Zahl der Vollgeschosse (§ 20 BauNVO)
Maximal II Vollgeschosse zulässig.
 - 2.2 Grundflächenzahl GRZ: 0,35 (§§ 16, 17 und 19 BauNVO)
 - 2.3 Geschosflächenzahl GFZ: 0,7 (§§ 16 und 20 BauNVO)
 - 2.4 Höhenfestsetzung (§ 9 Abs. 2 BauGB, § 16 Abs. 2 Nr. 4 BauNVO)
Die maximale traufseitige Wandhöhe beträgt 6,00 m. Die Firsthöhe beträgt 9,00 m. Gemessen wird von der fertigen Erdgeschoss-Fußbodenoberkante (EFOK) bis zur Schnittlinie Außenkante Außenwand/Oberkante Dachhaut (siehe Schnittzeichnungen). Die Oberkante des fertigen Erdgeschossfußbodens darf maximal 0,30 m über dem zukünftigen Niveau der Fahrbahnmitte der Erschließungsstraße oder bergseitig maximal mit dem vorhandenen Gelände identisch sein. Bezugspunkt ist das höhere Straßenniveau gegenüber der Straßenfrontseite des Hauptgebäudes bzw. der höchste Schnittpunkt des Gebäudes mit dem Gelände.
 - 2.5 Beschränkung der Zahl der Wohnungen (§ 9 Nr. 1 Abs. 6 BauGB)
Im gesamten Plangebiet sind pro Wohngebäude max. 2 Wohneinheiten zulässig.
- 3. Bauweise, Baulinien, Baugrenzen, Stellung der baulichen Anlagen (§ 9 Abs. 1 Nr. 2 BauGB, §§ 22 und 23 BauNVO)**
 - 3.1 Offene Bauweise (§ 22 Abs. 2 BauNVO)
 - 3.1.1 Nur Einzelhäuser und Doppelhäuser zulässig.
 - 3.2 Baugrenze (§ 23 Abs. 3 BauNVO)
Unabhängig von den Festsetzungen des Bebauungsplanes gelten hinsichtlich der Abstandsflächen die Regelungen der BayBO; die durch die Baugrenzen ausgewiesene überbaubare Grundstücksfläche darf nur dann voll ausgenutzt werden, wenn die vorgeschriebenen Abstandsflächen eingehalten werden.
 - 3.3 Stellplätze, Garagen und Nebenanlagen (§ 12 und 14 BauNVO)
Stellplätze und Garagen sowie Nebenanlagen und Terrassen sind auch außerhalb der vorgegebenen Baugrenzen gem. den Vorschriften der BayBO zulässig.

4. Planungen, Nutzungsregelungen und Maßnahmen zum Schutz, zur Pflege und zur Entwicklung der Landschaft (§ 9 Abs. 1 Nrn. 20, 25 und Abs. 6 BauGB)

- 4.1 Zuordnung von Ausgleichsflächen nach § 1a Abs. 3 BauGB
Dem durch die vorliegende Planung verursachten Eingriff wird eine externe Ausgleichsfläche zugeordnet.
Wird ergänzt (in Prüfung, siehe Begründung)
- 4.2 Pflanzgebote bzw. Flächen mit Begrünungsbindung innerhalb der Bauflächen
Die Flächen am Ortsrand sind naturnah zu gestalten und mit freiwachsenden Hecken aus heimischen Gehölzen und/oder Obstbäumen als Halbstamm oder Hochstamm zu bepflanzen.
- 4.3 Nadelgehölzhecken über 5 m Länge oder Schotter-/Kiesgärten sind nicht zulässig.

C. Örtliche Bauvorschriften (§ 9 Abs. 4 BauGB i.V.m. Art. 81 der BayBO) und Gestaltungsfestsetzungen

1. Wohngebäude
 - 1.1 Gebäudeform
An- und Vorbauten sowie Zwerchgiebel und Erkersind zulässig, wenn sie sich der Gesamtform und -gestaltung des Hauptbaukörpers unterordnen (= die Kubatur und Höhe des Hauptbaukörpers deutlich unterschreiten).
Bei Doppelhäusern besteht Anpassungspflicht hinsichtlich
 - Dachneigung, Dacheindeckung, Dachgauben und sonstigen Dachaufbauten
 - Dachüberstände an Ortgang und Traufe
Maßgebend ist das zuerst beantragte Gebäude.
 - 1.2 Dachform
Zulässig: symmetrisches Satteldach mit mittigem First, Zelt Dach bzw. Walmdach. Der Dachvorsprung an der Traufe darf max. 50 cm und am Ortgang max. 30 cm betragen.
 - 1.3 Dachneigung Hauptdach
Die Neigung muss zwischen 5° und 28° liegen.
Bei Wandhöhe unter 4,5 m (Bauweise I+D, 2. Vollgeschoß im Dachgeschoß) Dachneigung bis 48°.
 - 1.4 Dacheindeckung und Dachaufbauten
Die Dacheindeckung hat in rot bis rotbraun oder anthrazit (nicht glänzend) zu erfolgen. Dachgauben sind nur bei Bauweise I+D mit Dachneigung ab 35° wenn das 2. Geschoß im Dachgeschoß liegt, zugelassen. Mindestabstand der Gaube zur Giebelseite 1,5 m (gemessen wird von der Außenwand), zum First 0,7 m.
2. Garagen und Carports
 - 2.1 Der erforderliche Stauraum beträgt bei Garagen und Carports mindestens 5 m.
 - 2.2 Für jede Wohneinheit sind zwingend 2 Stellplätze für Kraftfahrzeuge herzustellen.
3. Einfriedungen, Geländegestaltung
 - 3.1 Grundstückseinfriedungen zu öffentlichen Flächen sowie zur freien Landschaft hin sind nur in transparenter Ausführung bis zu einer Höhe von 1,25 m über Oberkante Straße zulässig. Tore und Türen dürfen nicht zur Straße hin aufschlagen
 - 3.2 Stützmauern an den Grundstücksgrenzen sind bis max. 0,5 m zulässig. Größere Höhenunterschiede müssen mit Erdböschungen überwunden werden.

D. Hinweise

1. Auf möglichen Hangwasserzufluss wird hingewiesen.
2. Alle mit der Durchführung des Projektes betrauten Personen müssen darauf hingewiesen werden, dass bei Außenarbeiten auftretende vor- und frühgeschichtliche Funde nach dem Bayer. Denkmalschutzgesetz unverzüglich dem Bayer. Landesamt für Denkmalpflege gemeldet werden müssen. Archäologische Bodendenkmäler genießen den Schutz des BayDSchG, insbesondere Art. 7 Abs. 1 und Art. 8 Abs. 1 und 2.
3. Auf Immissionen aus der angrenzenden landwirtschaftlichen Bewirtschaftung wird hingewiesen.
4. Bei Gestaltungsfragen wird insbesondere bei Zweifelsfällen eine frühzeitige Abstimmung mit dem Markt empfohlen.

VERFAHRENSVERMERKE FÜR DIE AUFSTELLUNG DES BEBAUUNGSPLANES

1. Der Marktgemeinderat hat in der Sitzung vom die Aufstellung des Bebauungsplanes mit Grünordnungsplan beschlossen. Der Aufstellungsbeschluss wurde am ortsüblich bekannt gemacht.
2. Die frühzeitige Beteiligung der Behörden und sonstigen Träger öffentlicher Belange gem. § 4 Abs. 1 BauGB für den Vorentwurf des Bebauungsplanes mit Grünordnungsplan in der Fassung vom hat in der Zeit vom bis stattgefunden.
3. Die frühzeitige Beteiligung der Öffentlichkeit gem. § 3 Abs. 1 BauGB für den Vorentwurf des Bebauungsplanes mit Grünordnungsplan in der Fassung vom hat durch Auslage in der Zeit vom bis stattgefunden.
4. Zum Entwurf des Bebauungsplanes mit Grünordnungsplan in der Fassung vom wurden die Behörden und sonstigen Träger öffentlicher Belange gem. § 4 Abs. 2 BauGB in der Zeit vom bis beteiligt.
5. Der Entwurf des Bebauungsplanes mit Grünordnungsplan in der Fassung vom wurde mit Begründung gem. § 3 Abs. 2 BauGB in der Zeit vom bis öffentlich ausgelegt. Die Auslegung wurde 1 Woche vorher bekannt gemacht.
6. Der Markt hat mit Beschluss des Marktgemeinderates vom den Bebauungsplan mit Grünordnungsplan gem. § 10 Abs. 1 BauGB in der Fassung vom als Satzung beschlossen.

(Siegel) Markt Lauterhofen, den

.....
Ludwig Lang
Erster Bürgermeister

7. Ausgefertigt

(Siegel) Markt Lauterhofen, den

.....
Ludwig Lang
Erster Bürgermeister

8. Der Satzungsbeschluss zu dem Bebauungsplan wurde am gemäß § 10 Abs. 3 Halbsatz 2 BauGB ortsüblich bekannt gemacht. Der Bebauungsplan mit Begründung wird seit diesem Tag zu den üblichen Dienststunden in der Marktgemeinde zu jedermanns Einsicht bereitgehalten und über dessen Inhalt auf Verlangen Auskunft gegeben. Der Bebauungsplan ist damit in Kraft getreten. Auf die Rechtsfolgen des § 44 Abs. 3 Satz 1 und 2 sowie Abs. 4 BauGB und die §§ 214 und 215 BauGB wurde in der Bekanntmachung hingewiesen.

(Siegel) Markt Lauterhofen, den

.....
Ludwig Lang
Erster Bürgermeister



© Bayerische Vermessungsverwaltung

Vorentwurf

Markt Lauterhofen

Bebauungsplan mit Grünordnungsplan "Pettenhofen - Schlagäcker"

maßstab: 1 : 1.000 bearbeitet: gb / ao
datum: 16.11.2023 ergänzt:

TEAM 4 Bauernschmitt • Wehner
Landschaftsarchitekten + Stadtplaner PartGmbH
90491 nürnberg oedenberger str. 65 tel 0911/39357-0 fax 39357-99
www.team4-planung.de info@team4-planung.de

